

Höchstädt a. d. Donau

Bebauungsplan mit integriertem Grünordnungsplan "Kapellenäcker" OT Deisenhofen



Planteil Ausgleichsfläche Festlegung Kompensation Ausgleichsfläche A - 1

Gemarkung: Deisenhofen
Fl.-Nr.: 455 / 6.199 m²
Maßstab: 1 : 2.500

Bearbeitet, gezeichnet von:
A. Görgens
Datum:
17.07.2023


Dipl.-Ing. (TU)
Felix Landschaftsarchitekt
Scharweg 3
D-88415 Laulingen
Telefon 09072 / 92135
Telefax 09072 / 92137
E-mail L.A.Goergens@konline.de





Abb. Luftbild bearbeitet
Übersicht Quelle Bayernatlas 2022

Ausgleichsfläche A-1

A-1 Signet
Kennzeichnung
Ausgleichsfläche

 Entwicklung von
artenreichem
extensivem
Wiesenland
aus
intensiv
bewirtschaftetem
Ackerland

 Anlage Modellierung
wechselfeuchter Mulde
flachlaufend
geeignet für
befahrbar Mahd

 Umgrenzung von
Flächen für
Maßnahmen
zum Schutz,
zur Pflege
und
zur Entwicklung
von Natur
und
Landschaft
gem.
§ 9 Abs. 1 Nr. 20
BauGB

