Büro für Hydrogeologie und Umwelt GmbH Europastraße 11 • D-35394 Gießen • Telefon 0641 • 9 44 22 - 0	PNr.: 19028/2	Ersteller: han/vil	Anlage: 4.5.1
	Stand: 10/2020	Bearbeiter: vil	Blatt:

Sicherung der TwVersorgung der Stadt Höchstädt a. d. Donau
Erkundung zur Neueinrichtung der TwGewinnung – Hydrogeologisches Gutachten

NW-Abflussmessungen an lokalen Vorflutern am 07.07. und 07.08.2020
Lageplan mit NW-Abflussmesspunkten

Maßstab 1:25.000

Druckformat: DIN A3
Plangrundlage: TK 25, Blatt Nr.: 7328, 7329

© Büro HG GmbH, 06.10.2020
P:\Pro2019\19028\19028-02_G02\GIS\19028-2-g02_Modellgebiet_TWA.qgz/ANL-04-05-01_TWA2020

Sicherung der TwVersorgung der Stadt Höchstädt an der Donau
Erkundung zur Neueinrichtung der TwGewinnung - Hydrogeologisches Gutachten

NW - Abflussmessung am 07.07.2020
P 1

Stammdaten Abflussmesspunkt

Messstelle:	**P 1**		
Datum:	07.07.2020	**Uhrzeit:**	8:15
Bearbeiter:	uvi	**Witterung:**	trocken
Messintervall (s):	**30**	**Flügel-Nr.:**	050.557

Rechtswert (GPS):	615.275	**Hochwert (GPS):**	5.391.219
Höhe (mNHN):		**Genauigkeit:**	n.b.

Messpunkt	Fläche (cm²)	U/30s	U/s	v (cm/s)	Q (l/s)
1	152,50	19	0,63	5,61	0,85
2	115,00	15	0,50	4,75	0,55
3	77,50	20	0,67	5,82	0,45
			Gesamtabfluss:		**1,9**

Legende:

- nicht erkennbar fließend (v < 0,03 m/s)
- träge fließend (v = 0,03 - < 0,10 m/s)
- (sehr) langsam fließend (v = 0,10 - < 0,20 m/s)
- langsam fließend (v = 0,20 - < 0,30 m/s)
- schnell fließend (v = 0,30 - < 0,50 m/s)
- sehr schnell fließend (v = 0,50 - < 1,00 m/s)
- extrem schnell fließend (v > 1,00 m/s)

14 Fließgeschwindigkeit (cm/s) am Messpunkt

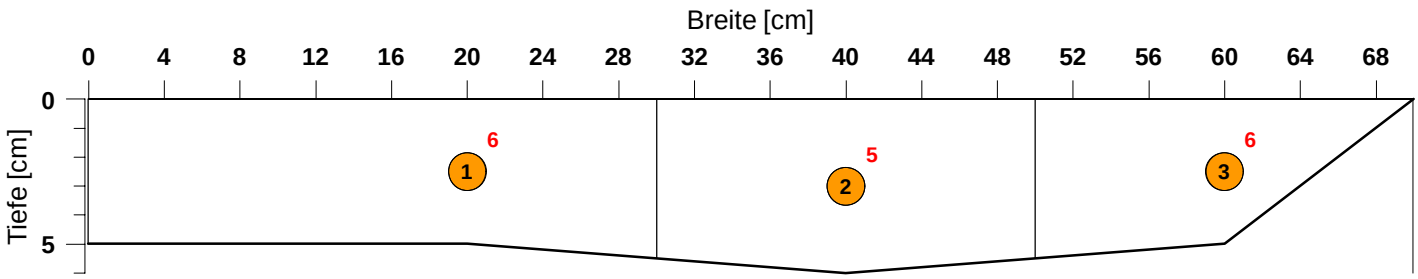

© Büro HG GmbH, Druckdatum 05.10.2020
P:\Pro2019\19028\Bearb_GesamtP\Daten-Verarbeitung\TWA\2020-07-07\TWA-Messung_P1.grf

Sicherung der TwVersorgung der Stadt Höchstädt an der Donau
Erkundung zur Neueinrichtung der TwGewinnung - Hydrogeologisches Gutachten

NW - Abflussmessung am 07.07.2020
P 2

Stammdaten Abflussmesspunkt

Messstelle:	**P 2**		
Datum:	07.07.2020	**Uhrzeit:**	8:50
Bearbeiter:	uvi	**Witterung:**	trocken
Messintervall (s):	**30**	**Flügel-Nr.:**	050.557

Rechtswert (GPS):	616.008	**Hochwert (GPS):**	5.390.242
Höhe (mNHN):		**Genauigkeit:**	n.b.

Messpunkt	Fläche (cm²)	U/30s	U/s	v (cm/s)	Q (l/s)
1	15,00	52	1,73	12,67	0,19
			Gesamtabfluss:		**0,2**

Legende:
- nicht erkennbar fließend (v < 0,03 m/s)
- träge fließend (v = 0,03 - < 0,10 m/s)
- (sehr) langsam fließend (v = 0,10 - < 0,20 m/s)
- langsam fließend (v = 0,20 - < 0,30 m/s)
- schnell fließend (v = 0,30 - < 0,50 m/s)
- sehr schnell fließend (v = 0,50 - < 1,00 m/s)
- extrem schnell fließend (v > 1,00 m/s)

14 Fließgeschwindigkeit (cm/s) am Messpunkt

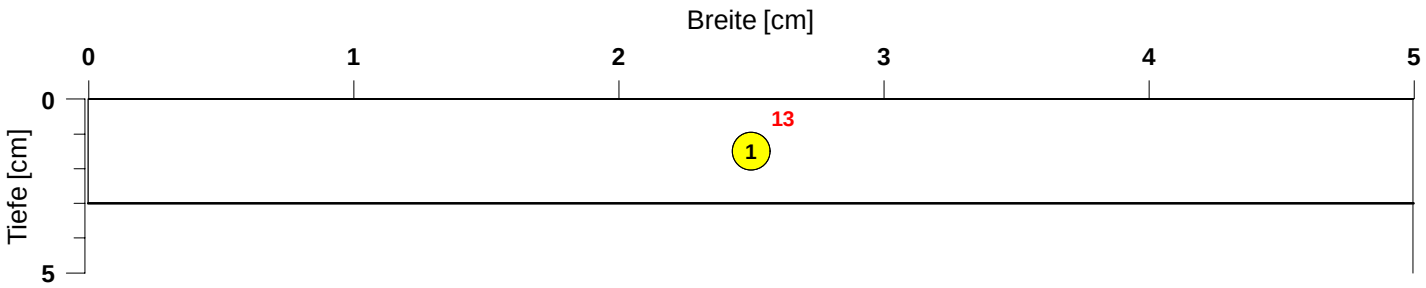

© Büro HG GmbH, Druckdatum 05.10.2020
P:\Pro2019\19028\Bearb_GesamtP\Daten-Verarbeitung\TWA\2020-07-07\TWA-Messung_P2.grf

Sicherung der TwVersorgung der Stadt Höchstädt an der Donau
Erkundung zur Neueinrichtung der TwGewinnung - Hydrogeologisches Gutachten

NW - Abflussmessung am 07.07.2020
P 3

Stammdaten Abflussmesspunkt

Messstelle:	**P 3**		
Datum:	07.07.2020	**Uhrzeit:**	9:15
Bearbeiter:	uvi	**Witterung:**	trocken
Messintervall (s):	**30**	**Flügel-Nr.:**	050.557

Rechtswert (GPS):	616.270	**Hochwert (GPS):**	5.389.811
Höhe (mNHN):		**Genauigkeit:**	n.b.

Messpunkt	Fläche (cm²)	U/30s	U/s	v (cm/s)	Q (l/s)
1	330,00	0	0,00	0,00	0,00
2	330,00	0	0,00	0,00	0,00
3	220,00	0	0,00	0,00	0,00
4	220,00	0	0,00	0,00	0,00
5	220,00	0	0,00	0,00	0,00
6	220,00	0	0,00	0,00	0,00
7	220,00	0	0,00	0,00	0,00
8	220,00	0	0,00	0,00	0,00
9	115,50	0	0,00	0,00	0,00
10	115,50	0	0,00	0,00	0,00
				Gesamtabfluss:	**0**

Legende:
- nicht erkennbar fließend (v < 0,03 m/s)
- träge fließend (v = 0,03 - < 0,10 m/s)
- (sehr) langsam fließend (v = 0,10 - < 0,20 m/s)
- langsam fließend (v = 0,20 - < 0,30 m/s)
- schnell fließend (v = 0,30 - < 0,50 m/s)
- sehr schnell fließend (v = 0,50 - < 1,00 m/s)
- extrem schnell fließend (v > 1,00 m/s)

14 Fließgeschwindigkeit (cm/s) am Messpunkt

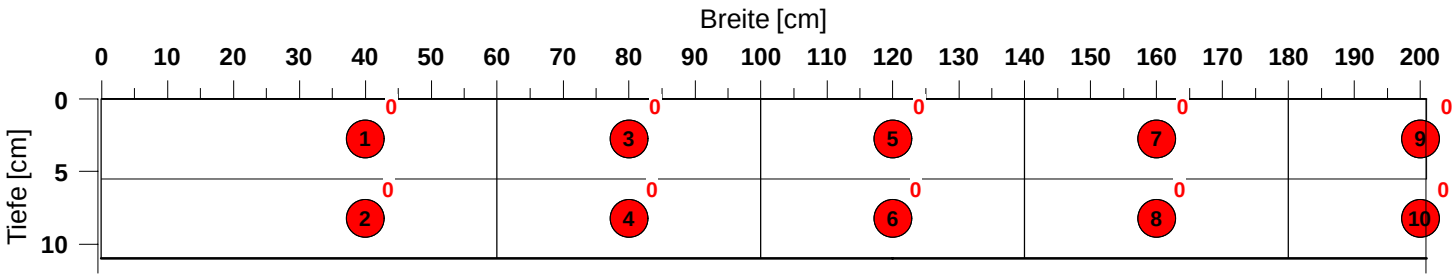

© Büro HG GmbH, Druckdatum 05.10.2020
P:\Pro2019\19028\Bearb_GesamtP\Daten-Verarbeitung\TWA\2020-07-07\TWA-Messung_P3.grf

Sicherung der TwVersorgung der Stadt Höchstädt an der Donau
Erkundung zur Neueinrichtung der TwGewinnung - Hydrogeologisches Gutachten

NW - Abflussmessung am 07.07.2020
P 4

Stammdaten Abflussmesspunkt

Messstelle:	**P 4**		
Datum:	07.07.2020	**Uhrzeit:**	9:45
Bearbeiter:	uvi	**Witterung:**	trocken
Messintervall (s):	**30**	**Flügel-Nr.:**	050.557

Rechtswert (GPS):	617.719	**Hochwert (GPS):**	5.389.475
Höhe (mNHN):		**Genauigkeit:**	n.b.

Messpunkt	Fläche (cm²)	U/30s	U/s	v (cm/s)	Q (l/s)
1	198,33	0	0,00	0,00	0,00
2	141,67	0	0,00	0,00	0,00
3	75,00	0	0,00	0,00	0,00
4	162,50	0	0,00	0,00	0,00
5	165,00	0	0,00	0,00	0,00
6	165,00	0	0,00	0,00	0,00
7	172,50	0	0,00	0,00	0,00
8	165,00	0	0,00	0,00	0,00
9	168,75	0	0,00	0,00	0,00
10	180,00	0	0,00	0,00	0,00
11	153,75	0	**0,00**	0,00	**0,00**
			Gesamtabfluss:		**0**

Legende:
- nicht erkennbar fließend (v < 0,03 m/s)
- träge fließend (v = 0,03 - < 0,10 m/s)
- (sehr) langsam fließend (v = 0,10 - < 0,20 m/s)
- langsam fließend (v = 0,20 - < 0,30 m/s)
- schnell fließend (v = 0,30 - < 0,50 m/s)
- sehr schnell fließend (v = 0,50 - < 1,00 m/s)
- extrem schnell fließend (v > 1,00 m/s)

14 Fließgeschwindigkeit (cm/s) am Messpunkt

kein messbarer Abfluss

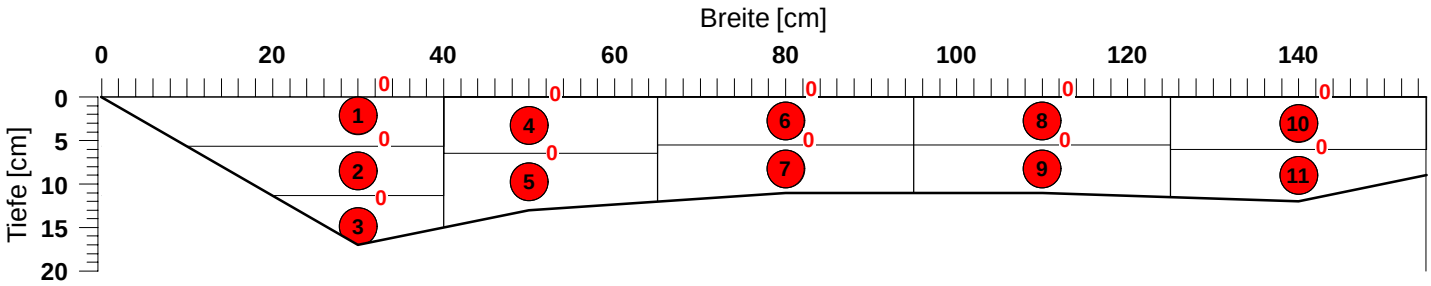

© Büro HG GmbH, Druckdatum 05.10.2020
P:\Pro2019\19028\Bearb_GesamtP\Daten-Verarbeitung\TWA\2020-07-07\TWA-Messung_P4.grf

Sicherung der TwVersorgung der Stadt Höchstädt an der Donau
Erkundung zur Neueinrichtung der TwGewinnung - Hydrogeologisches Gutachten

NW - Abflussmessung am 07.07.2020
P 5

Stammdaten Abflussmesspunkt

Messstelle:	**P 5**		
Datum:	07.07.2020	**Uhrzeit:**	12:10
Bearbeiter:	uvi	**Witterung:**	trocken
Messintervall (s):	**30**	**Flügel-Nr.:**	050.557

Rechtswert (GPS):	610.498	**Hochwert (GPS):**	5.388.357
Höhe (mNHN):		**Genauigkeit:**	n.b.

Messpunkt	Fläche (cm²)	U/30s	U/s	v (cm/s)	Q (l/s)
1	10,50	160	5,33	33,32	0,35
			Gesamtabfluss:		**0,3**

Legende:
- nicht erkennbar fließend (v < 0,03 m/s)
- träge fließend (v = 0,03 - < 0,10 m/s)
- (sehr) langsam fließend (v = 0,10 - < 0,20 m/s)
- langsam fließend (v = 0,20 - < 0,30 m/s)
- schnell fließend (v = 0,30 - < 0,50 m/s)
- sehr schnell fließend (v = 0,50 - < 1,00 m/s)
- extrem schnell fließend (v > 1,00 m/s)

14 Fließgeschwindigkeit (cm/s) am Messpunkt

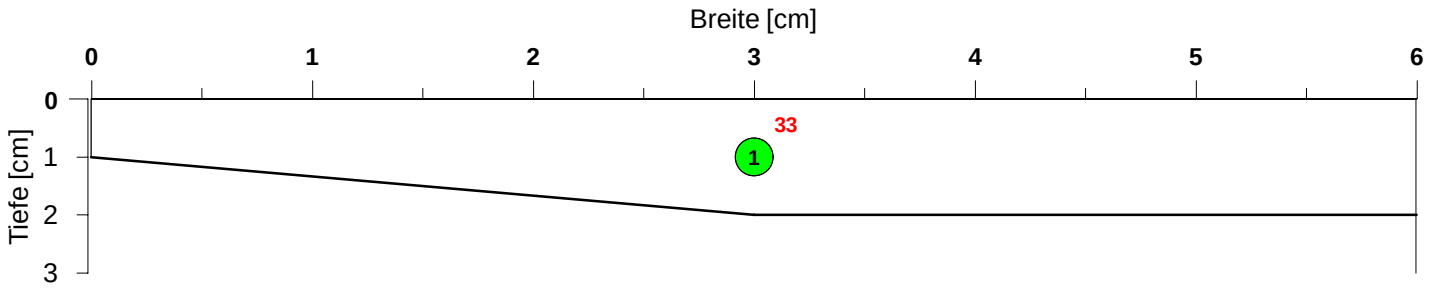

© Büro HG GmbH, Druckdatum 05.10.2020
P:\Pro2019\19028\Bearb_GesamtP\Daten-Verarbeitung\TWA\2020-07-07\TWA-Messung_P5.grf

Sicherung der TwVersorgung der Stadt Höchstädt an der Donau
Erkundung zur Neueinrichtung der TwGewinnung - Hydrogeologisches Gutachten

NW - Abflussmessung am 07.07.2020
P 6

Stammdaten Abflussmesspunkt

Messstelle:	**P 6**		
Datum:	07.07.2020	**Uhrzeit:**	11:40
Bearbeiter:	uvi	**Witterung:**	trocken
Messintervall (s):		**Flügel-Nr.:**	

Rechtswert (GPS):	612.962	**Hochwert (GPS):**	5.387.520
Höhe (mNHN):		**Genauigkeit:**	n.b.

trocken

© Büro HG GmbH, Druckdatum 05.10.2020

Sicherung der TwVersorgung der Stadt Höchstädt an der Donau
Erkundung zur Neueinrichtung der TwGewinnung - Hydrogeologisches Gutachten

NW - Abflussmessung am 07.07.2020
P 7

Stammdaten Abflussmesspunkt

Messstelle:	**P 7**		
Datum:	07.07.2020	**Uhrzeit:**	11:05
Bearbeiter:	uvi	**Witterung:**	trocken
Messintervall (s):		**Flügel-Nr.:**	

Rechtwert (GPS):	614.694	**Hochwert (GPS):**	5.387.270
Höhe (mNHN):		**Genauigkeit:**	n.b.

trocken

© Büro HG GmbH, Druckdatum 05.10.2020

Sicherung der TwVersorgung der Stadt Höchstädt an der Donau
Erkundung zur Neueinrichtung der TwGewinnung - Hydrogeologisches Gutachten

NW - Abflussmessung am 07.07.2020
P 8

Stammdaten Abflussmesspunkt

Messstelle:	**P 8**		
Datum:	07.07.2020	**Uhrzeit:**	10:20
Bearbeiter:	uvi	**Witterung:**	trocken
Messintervall (s):		**Flügel-Nr.:**	

Rechtwert (GPS):	615.965	**Hochwert (GPS):**	5.388.399
Höhe (mNHN):		**Genauigkeit:**	n.b.

trocken

© Büro HG GmbH, Druckdatum 05.10.2020

Sicherung der TwVersorgung der Stadt Höchstädt an der Donau
Erkundung zur Neueinrichtung der TwGewinnung - Hydrogeologisches Gutachten

NW - Abflussmessung am 07.07.2020
P 9

Stammdaten Abflussmesspunkt

Messstelle:	**P 9**		
Datum:	07.07.2020	**Uhrzeit:**	10:35
Bearbeiter:	uvi	**Witterung:**	trocken
Messintervall (s):		**Flügel-Nr.:**	

Rechtwert (GPS):	617.252	**Hochwert (GPS):**	5.388.078
Höhe (mNHN):		**Genauigkeit:**	n.b.

trocken

© Büro HG GmbH, Druckdatum 05.10.2020

Sicherung der TwVersorgung der Stadt Höchstädt an der Donau
Erkundung zur Neueinrichtung der TwGewinnung - Hydrogeologisches Gutachten

NW - Abflussmessung am 07.07.2020
P 10

Stammdaten Abflussmesspunkt

Messstelle:	**P 10**		
Datum:	07.07.2020	**Uhrzeit:**	11:25
Bearbeiter:	uvi	**Witterung:**	trocken
Messintervall (s):		**Flügel-Nr.:**	

Rechtwert (GPS):	612.782	**Hochwert (GPS):**	5.386.406
Höhe (mNHN):		**Genauigkeit:**	n.b.

trocken

© Büro HG GmbH, Druckdatum 05.10.2020

Sicherung der TwVersorgung der Stadt Höchstädt an der Donau
Erkundung zur Neueinrichtung der TwGewinnung - Hydrogeologisches Gutachten

NW - Abflussmessung am 07.07.2020
P 11

Stammdaten Abflussmesspunkt

Messstelle:	**P 11**		
Datum:	07.07.2020	**Uhrzeit:**	10:50
Bearbeiter:	uvi	**Witterung:**	trocken
Messintervall (s):		**Flügel-Nr.:**	

Rechtwert (GPS):	615.372	**Hochwert (GPS):**	5.387.519
Höhe (mNHN):		**Genauigkeit:**	n.b.

trocken

Sicherung der TwVersorgung der Stadt Höchstädt an der Donau
Erkundung zur Neueinrichtung der TwGewinnung - Hydrogeologisches Gutachten

NW - Abflussmessung am 07.08.2020
P 1

Stammdaten Abflussmesspunkt

Messstelle:	**P 1**		
Datum:	07.08.2020	**Uhrzeit:**	8:45
Bearbeiter:	uvi	**Witterung:**	trocken
Messintervall (s):	**30**	**Flügel-Nr.:**	050.557

Rechtswert (GPS):	615.275	**Hochwert (GPS):**	5.391.219
Höhe (mNHN):		**Genauigkeit:**	n.b.

Messpunkt	Fläche (cm²)	U/30s	U/s	v (cm/s)	Q (l/s)
1	52,50	47	1,57	11,86	0,62
			Gesamtabfluss:		**0,6**

Legende:
- nicht erkennbar fließend (v < 0,03 m/s)
- träge fließend (v = 0,03 - < 0,10 m/s)
- (sehr) langsam fließend (v = 0,10 - < 0,20 m/s)
- langsam fließend (v = 0,20 - < 0,30 m/s)
- schnell fließend (v = 0,30 - < 0,50 m/s)
- sehr schnell fließend (v = 0,50 - < 1,00 m/s)
- extrem schnell fließend (v > 1,00 m/s)

14 Fließgeschwindigkeit (cm/s) am Messpunkt

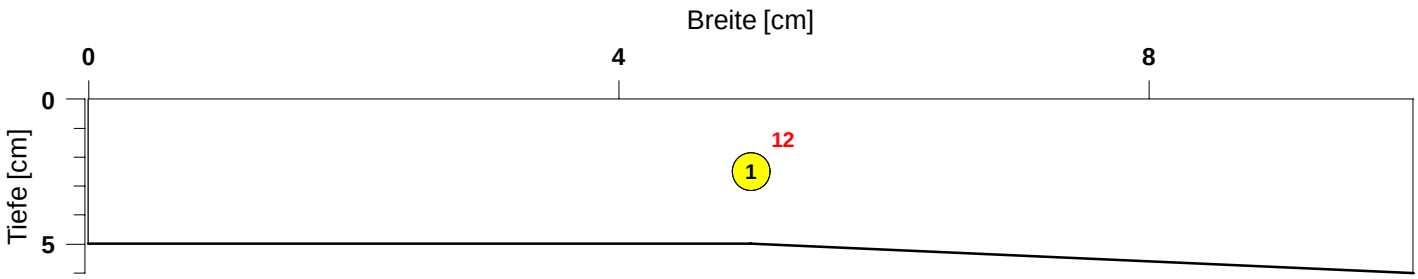

© Büro HG GmbH, Druckdatum 05.10.2020

Sicherung der TwVersorgung der Stadt Höchstädt an der Donau
Erkundung zur Neueinrichtung der TwGewinnung - Hydrogeologisches Gutachten

NW - Abflussmessung am 07.08.2020
P 2

Stammdaten Abflussmesspunkt

Messstelle:	**P 2**		
Datum:	07.08.2020	**Uhrzeit:**	8:40
Bearbeiter:	uvi	**Witterung:**	trocken
Messintervall (s):	**30**	**Flügel-Nr.:**	050.557

Rechtswert (GPS):	616.008	**Hochwert (GPS):**	5.390.242
Höhe (mNHN):		**Genauigkeit:**	n.b.

trocken

© Büro HG GmbH, Druckdatum 05.10.2020

Sicherung der TwVersorgung der Stadt Höchstädt an der Donau
Erkundung zur Neueinrichtung der TwGewinnung - Hydrogeologisches Gutachten

NW - Abflussmessung am 07.08.2020
P 3

Stammdaten Abflussmesspunkt

Messstelle:	**P 3**		
Datum:	07.08.2020	**Uhrzeit:**	8:35
Bearbeiter:	uvi	**Witterung:**	trocken
Messintervall (s):	**30**	**Flügel-Nr.:**	050.557

Rechtswert (GPS):	616.270	**Hochwert (GPS):**	5.389.811
Höhe (mNHN):		**Genauigkeit:**	n.b.

Messpunkt	Fläche (cm²)	U/30s	U/s	v (cm/s)	Q (l/s)
1	330,00	0	0,00	0,00	0,00
2	330,00	0	0,00	0,00	0,00
3	220,00	0	0,00	0,00	0,00
4	220,00	0	0,00	0,00	0,00
5	220,00	0	0,00	0,00	0,00
6	220,00	0	0,00	0,00	0,00
7	220,00	0	0,00	0,00	0,00
8	220,00	0	0,00	0,00	0,00
9	115,50	0	0,00	0,00	0,00
10	115,50	0	0,00	0,00	0,00
				Gesamtabfluss:	**0**

Legende:
- nicht erkennbar fließend (v < 0,03 m/s)
- träge fließend (v = 0,03 - < 0,10 m/s)
- (sehr) langsam fließend (v = 0,10 - < 0,20 m/s)
- langsam fließend (v = 0,20 - < 0,30 m/s)
- schnell fließend (v = 0,30 - < 0,50 m/s)
- sehr schnell fließend (v = 0,50 - < 1,00 m/s)
- extrem schnell fließend (v > 1,00 m/s)

14 Fließgeschwindigkeit (cm/s) am Messpunkt

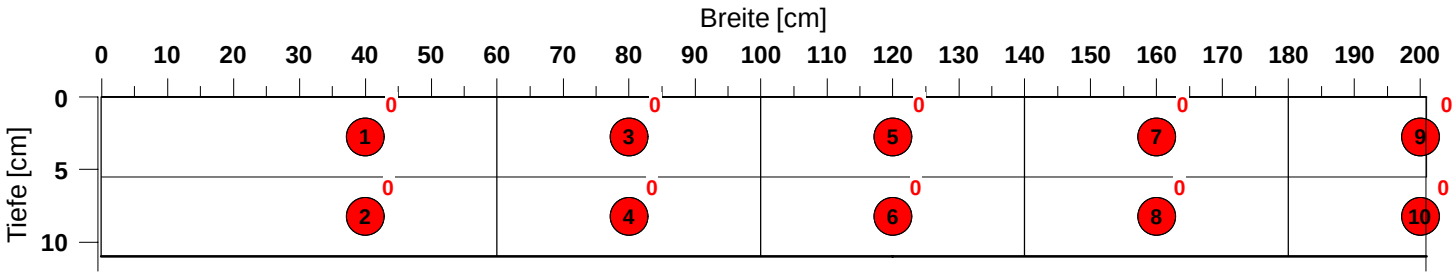

© Büro HG GmbH, Druckdatum 05.10.2020
P:\Pro2019\19028\Bearb_GesamtP\Daten-Verarbeitung\TWA\2020-08-07\TWA-Messung_P3.grf

Sicherung der TwVersorgung der Stadt Höchstädt an der Donau
Erkundung zur Neueinrichtung der TwGewinnung - Hydrogeologisches Gutachten

NW - Abflussmessung am 07.08.2020
P 4

Stammdaten Abflussmesspunkt

Messstelle:	**P 4**		
Datum:	07.08.2020	**Uhrzeit:**	8:25
Bearbeiter:	uvi	**Witterung:**	trocken
Messintervall (s):	**30**	**Flügel-Nr.:**	050.557

Rechtswert (GPS):	617.719	**Hochwert (GPS):**	5.389.475
Höhe (mNHN):		**Genauigkeit:**	n.b.

Messpunkt	Fläche (cm²)	U/30s	U/s	v (cm/s)	Q (l/s)
1	198,33	0	0,00	0,00	0,00
2	141,67	0	0,00	0,00	0,00
3	75,00	0	0,00	0,00	0,00
4	162,50	0	0,00	0,00	0,00
5	165,00	0	0,00	0,00	0,00
6	165,00	0	0,00	0,00	0,00
7	172,50	0	0,00	0,00	0,00
8	165,00	0	0,00	0,00	0,00
9	168,75	0	0,00	0,00	0,00
10	180,00	0	0,00	0,00	0,00
11	153,75	0	**0,00**	0,00	**0,00**
			Gesamtabfluss:		**0**

Legende:
- nicht erkennbar fließend (v < 0,03 m/s)
- träge fließend (v = 0,03 - < 0,10 m/s)
- (sehr) langsam fließend (v = 0,10 - < 0,20 m/s)
- langsam fließend (v = 0,20 - < 0,30 m/s)
- schnell fließend (v = 0,30 - < 0,50 m/s)
- sehr schnell fließend (v = 0,50 - < 1,00 m/s)
- extrem schnell fließend (v > 1,00 m/s)

14 Fließgeschwindigkeit (cm/s) am Messpunkt

kein messbarer Abfluss

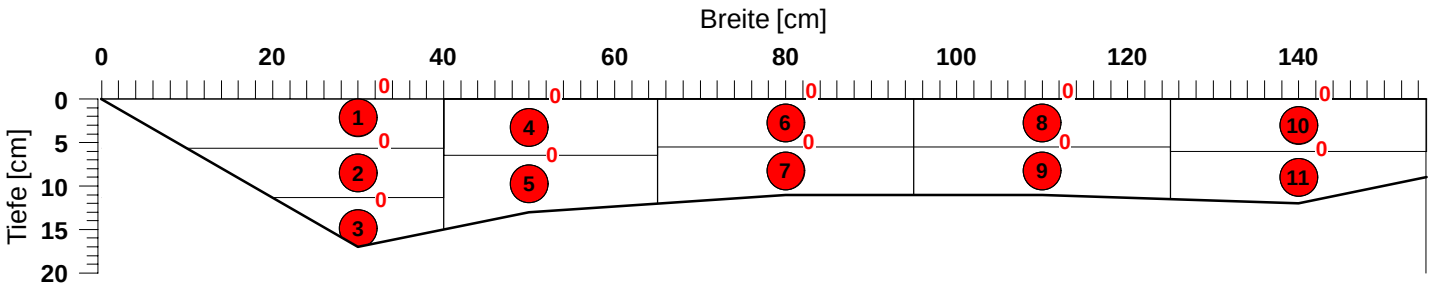

© Büro HG GmbH, Druckdatum 05.10.2020

Sicherung der TwVersorgung der Stadt Höchstädt an der Donau
Erkundung zur Neueinrichtung der TwGewinnung - Hydrogeologisches Gutachten

NW - Abflussmessung am 07.08.2020
P 5

Stammdaten Abflussmesspunkt

Messstelle:	**P 5**		
Datum:	07.08.2020	**Uhrzeit:**	12:45
Bearbeiter:	uvi	**Witterung:**	trocken
Messintervall (s):	**30**	**Flügel-Nr.:**	050.557

Rechtswert (GPS):	610.498	**Hochwert (GPS):**	5.388.357
Höhe (mNHN):		**Genauigkeit:**	n.b.

Messpunkt	Fläche (cm²)	U/30s	U/s	v (cm/s)	Q (l/s)
1	10,00	150	5,00	31,45	0,31
				Gesamtabfluss:	**0,3**

Legende:
- nicht erkennbar fließend (v < 0,03 m/s)
- träge fließend (v = 0,03 - < 0,10 m/s)
- (sehr) langsam fließend (v = 0,10 - < 0,20 m/s)
- langsam fließend (v = 0,20 - < 0,30 m/s)
- schnell fließend (v = 0,30 - < 0,50 m/s)
- sehr schnell fließend (v = 0,50 - < 1,00 m/s)
- extrem schnell fließend (v > 1,00 m/s)

14 Fließgeschwindigkeit (cm/s) am Messpunkt

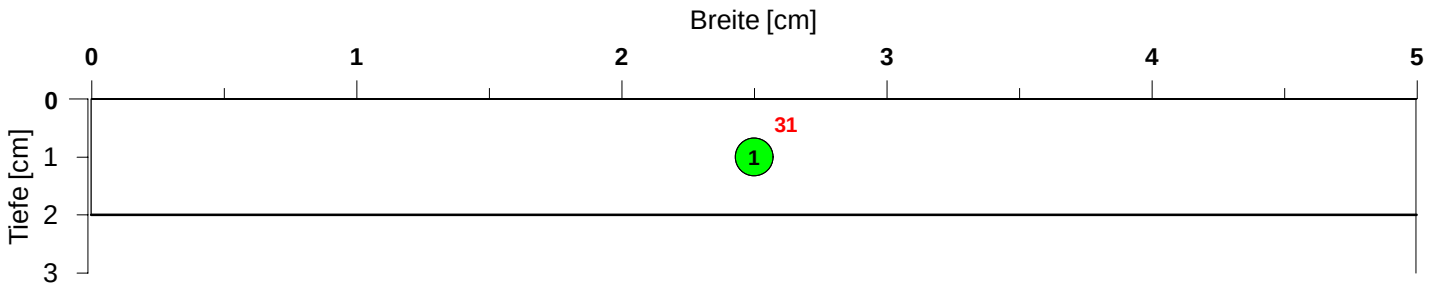

© Büro HG GmbH, Druckdatum 05.10.2020

Sicherung der TwVersorgung der Stadt Höchstädt an der Donau
Erkundung zur Neueinrichtung der TwGewinnung - Hydrogeologisches Gutachten

NW - Abflussmessung am 07.08.2020
P 6

Stammdaten Abflussmesspunkt

Messstelle:	**P 6**		
Datum:	07.08.2020	**Uhrzeit:**	7:30
Bearbeiter:	uvi	**Witterung:**	trocken
Messintervall (s):		**Flügel-Nr.:**	

Rechtswert (GPS):	612.962	**Hochwert (GPS):**	5.387.520
Höhe (mNHN):		**Genauigkeit:**	n.b.

trocken

© Büro HG GmbH, Druckdatum 05.10.2020

Sicherung der TwVersorgung der Stadt Höchstädt an der Donau
Erkundung zur Neueinrichtung der TwGewinnung - Hydrogeologisches Gutachten

NW - Abflussmessung am 07.08.2020
P 7

Stammdaten Abflussmesspunkt

Messstelle:	**P 7**		
Datum:	07.08.2020	**Uhrzeit:**	7:40
Bearbeiter:	uvi	**Witterung:**	trocken
Messintervall (s):		**Flügel-Nr.:**	

Rechtwert (GPS):	614.694	**Hochwert (GPS):**	5.387.270
Höhe (mNHN):		**Genauigkeit:**	n.b.

trocken

© Büro HG GmbH, Druckdatum 05.10.2020

Sicherung der TwVersorgung der Stadt Höchstädt an der Donau
Erkundung zur Neueinrichtung der TwGewinnung - Hydrogeologisches Gutachten

NW - Abflussmessung am 07.08.2020
P 8

Stammdaten Abflussmesspunkt

Messstelle:	**P 8**		
Datum:	07.08.2020	**Uhrzeit:**	8:00
Bearbeiter:	uvi	**Witterung:**	trocken
Messintervall (s):		**Flügel-Nr.:**	

Rechtwert (GPS):	615.965	**Hochwert (GPS):**	5.388.399
Höhe (mNHN):		**Genauigkeit:**	n.b.

trocken

© Büro HG GmbH, Druckdatum 05.10.2020

Sicherung der TwVersorgung der Stadt Höchstädt an der Donau
Erkundung zur Neueinrichtung der TwGewinnung - Hydrogeologisches Gutachten

NW - Abflussmessung am 07.08.2020
P 9

Stammdaten Abflussmesspunkt

Messstelle:	**P 9**		
Datum:	07.08.2020	**Uhrzeit:**	8:05
Bearbeiter:	uvi	**Witterung:**	trocken
Messintervall (s):		**Flügel-Nr.:**	

Rechtwert (GPS):	617.252	**Hochwert (GPS):**	5.388.078
Höhe (mNHN):		**Genauigkeit:**	n.b.

trocken

Sicherung der TwVersorgung der Stadt Höchstädt an der Donau
Erkundung zur Neueinrichtung der TwGewinnung - Hydrogeologisches Gutachten

NW - Abflussmessung am 07.08.2020
P 10

Stammdaten Abflussmesspunkt

Messstelle:	**P 10**		
Datum:	07.08.2020	**Uhrzeit:**	7:40
Bearbeiter:	uvi	**Witterung:**	trocken
Messintervall (s):		**Flügel-Nr.:**	

Rechtwert (GPS):	612.782	**Hochwert (GPS):**	5.386.406
Höhe (mNHN):		**Genauigkeit:**	n.b.

trocken

© Büro HG GmbH, Druckdatum 05.10.2020

Sicherung der TwVersorgung der Stadt Höchstädt an der Donau
Erkundung zur Neueinrichtung der TwGewinnung - Hydrogeologisches Gutachten

NW - Abflussmessung am 07.08.2020
P 11

Stammdaten Abflussmesspunkt

Messstelle:	**P 11**		
Datum:	07.08.2020	**Uhrzeit:**	7:50
Bearbeiter:	uvi	**Witterung:**	trocken
Messintervall (s):		**Flügel-Nr.:**	

Rechtwert (GPS):	615.372	**Hochwert (GPS):**	5.387.519
Höhe (mNHN):		**Genauigkeit:**	n.b.

trocken

© Büro HG GmbH, Druckdatum 05.10.2020